PLANO DE ORDENAMENTO TERRITORIAL DO RECIFE

DADOS DE PARTICIPAÇÃO E CONTRIBUIÇÃO DAS ESCUTAS POR RPA

Diagonal
TRANSFORMAÇÃO DE TERRITÓRIOS

JW URBANA
ARQUITETURA E URBANISMO

PREFEITURA DO RECIFE

ICPS RECIFE
INSTITUTO DA CIDADE PELÓPIDAS SILVEIRA

PARTICIPAÇÃO PRESENCIAL

CONSULTAS TERRITORIAIS: DADOS DE PARTICIPAÇÃO

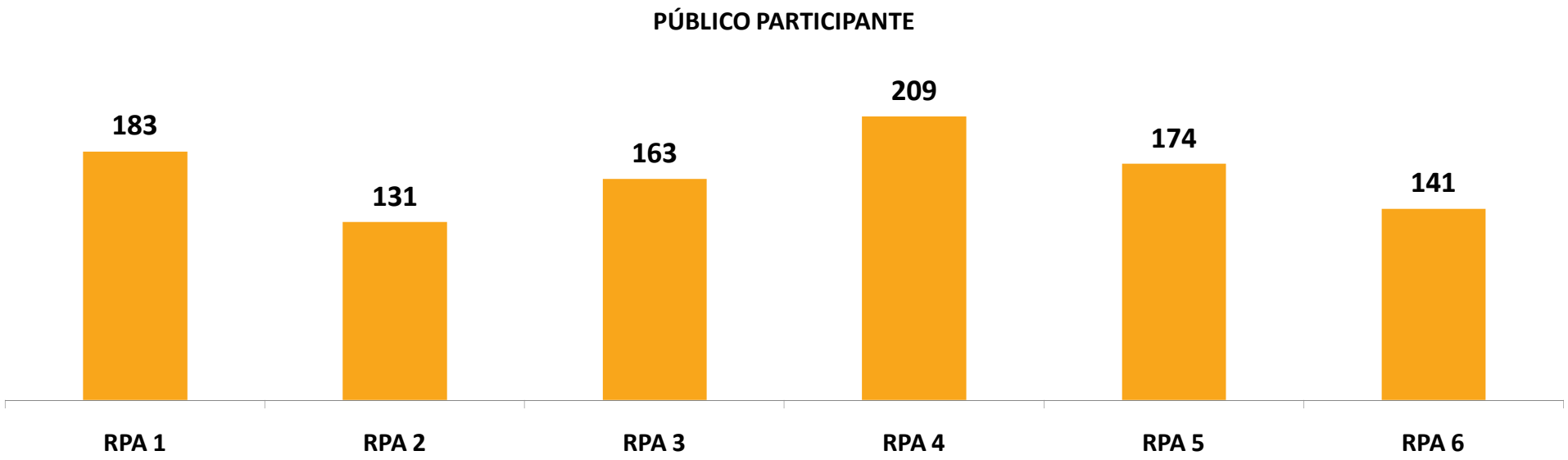

RPA	1	2	3	4	5	6	TOTAL GERAL
Participantes	183	131	163	209	174	141	1001

CONSULTAS TERRITORIAIS: DADOS DE PARTICIPAÇÃO POR GÊNERO

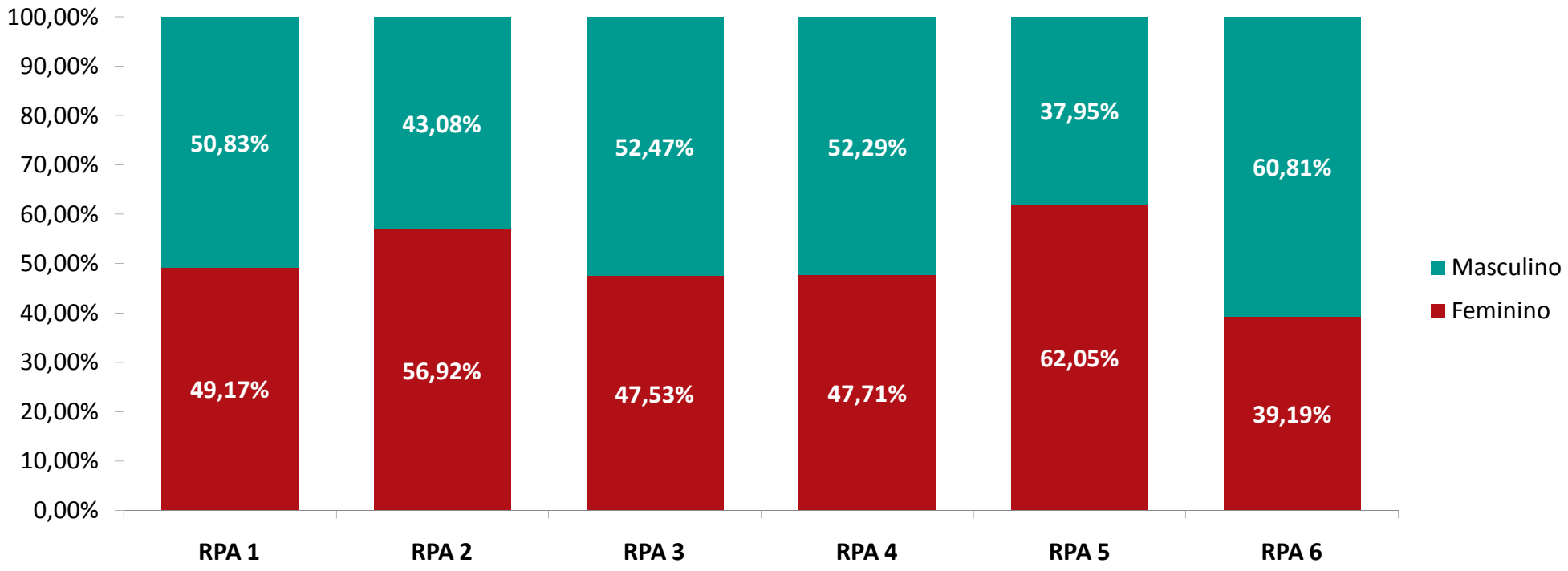

TOTAL:
50,25% Feminino
49,75% Masculino

CONSULTAS TERRITORIAIS: DADOS DE PARTICIPAÇÃO POR SEGMENTO SOCIAL

SEGMENTO	RPA 1	RPA 2	RPA 3	RPA 4	RPA 5	RPA 6
Associação de Bairro	11,60%	24,62%	16,67%	16,06%	50,00%	20,27%
Conselhos e Órgãos de Classe	6,63%	6,92%	19,75%	6,88%	8,43%	5,41%
Movimentos Sociais	6,63%	3,85%	9,26%	15,14%	6,02%	21,62%
Não informado	0,55%	0,00%	0,00%	0,00%	0,00%	0,00%
ONGs	4,42%	1,54%	6,79%	2,29%	1,81%	3,38%
Órgão Público	16,02%	14,62%	16,05%	7,34%	12,65%	14,86%
Outros	16,02%	10,77%	4,94%	10,55%	3,01%	12,84%
Sociedade Civil	38,12%	37,69%	24,69%	41,74%	17,47%	21,62%
Universidade	0,00%	0,00%	1,85%	0,00%	0,60%	0,00%

CONSULTAS TERRITORIAIS: DADOS DE PARTICIPAÇÃO POR SEGMENTO SOCIAL

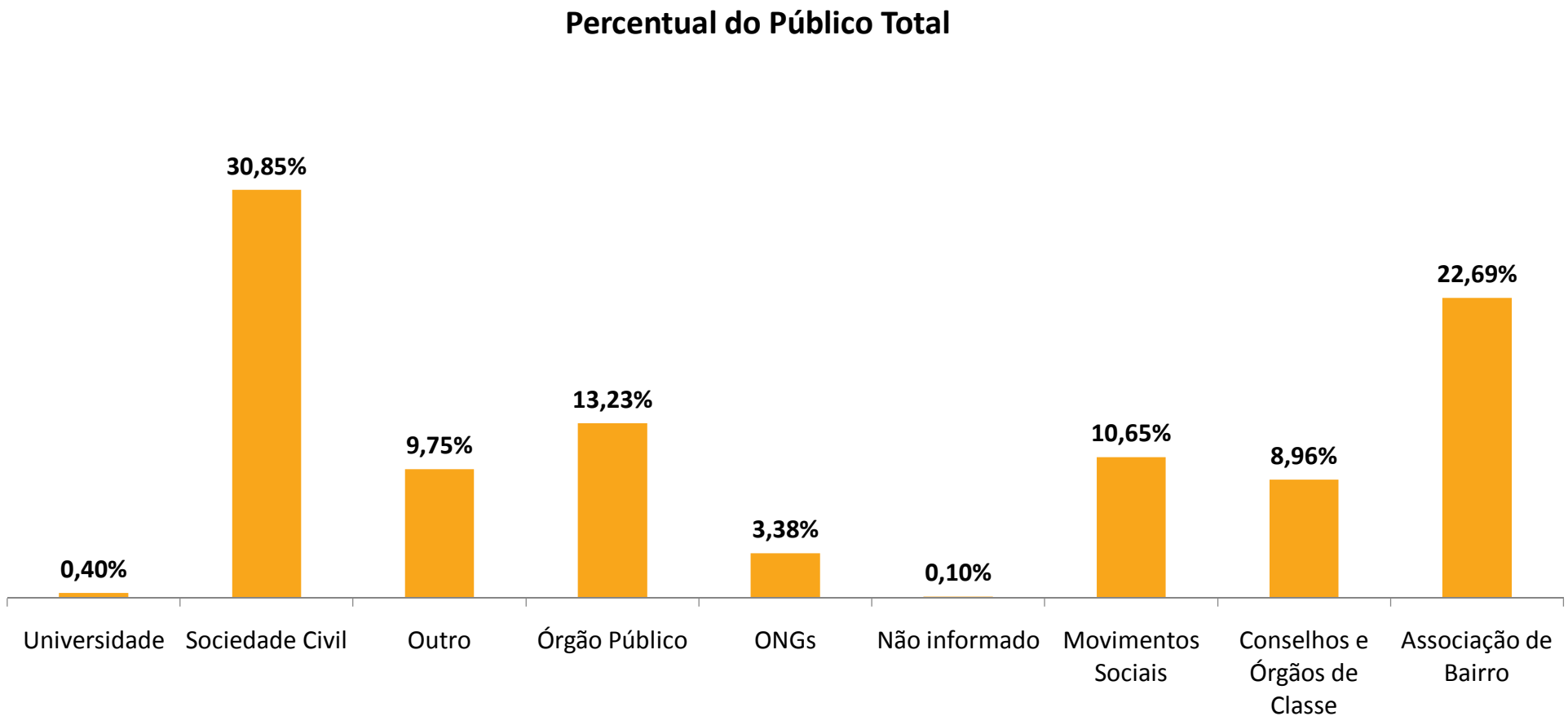

CONSULTAS TERRITORIAIS: DADOS DE PARTICIPAÇÃO POR TEMA DE INTERESSE

TEMA DE INTERESSE	RPA 1	RPA 2	RPA 3	RPA 4	RPA 5	RPA 6
Ambiental	16,02%	23,08%	19,14%	9,63%	24,70%	13,51%
Infraestrutura	27,07%	40,77%	44,44%	28,44%	37,35%	44,59%
Uso e Ocupação do Solo	55,25%	36,15%	36,42%	57,80%	37,35%	39,86%
Não informado	1,66%	0,00%	0,00%	4,13%	0,60%	2,03%
Totais	**100,00%**	**100,00%**	**100,00%**	**100,00%**	**100,00%**	**100,00%**

CONSULTAS TERRITORIAIS: DADOS DE PARTICIPAÇÃO POR TEMA DE INTERESSE

TEMA DE INTERESSE	RPA 1	RPA 2	RPA 3	RPA 4	RPA 5	RPA 6
Ambiental	16,02%	23,08%	19,14%	9,63%	24,70%	13,51%
Infraestrutura	27,07%	40,77%	44,44%	28,44%	37,35%	44,59%
Uso e Ocupação do Solo	55,25%	36,15%	36,42%	57,80%	37,35%	39,86%
Não informado	1,66%	0,00%	0,00%	4,13%	0,60%	2,03%
Totais	**100,00%**	**100,00%**	**100,00%**	**100,00%**	**100,00%**	**100,00%**

CONSULTAS TERRITORIAIS: DADOS DE PARTICIPAÇÃO POR TEMA DE INTERESSE

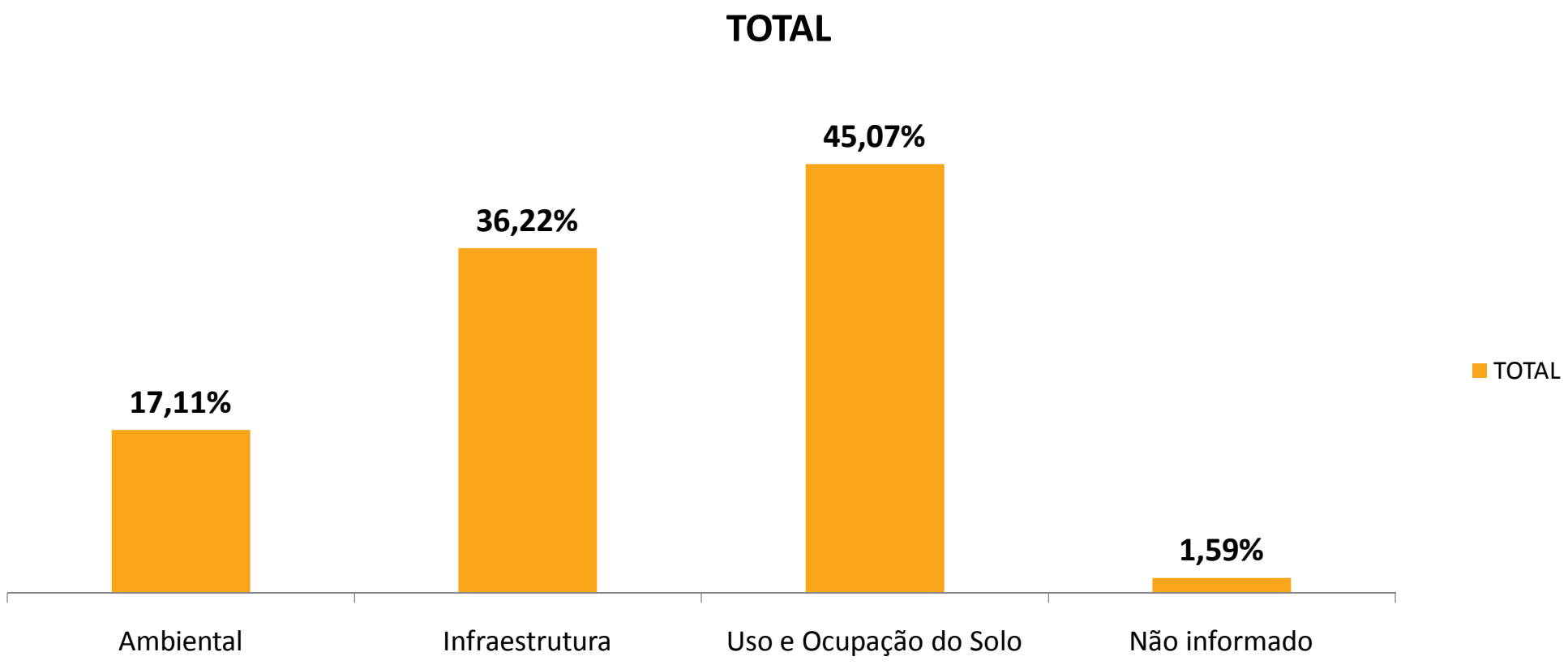

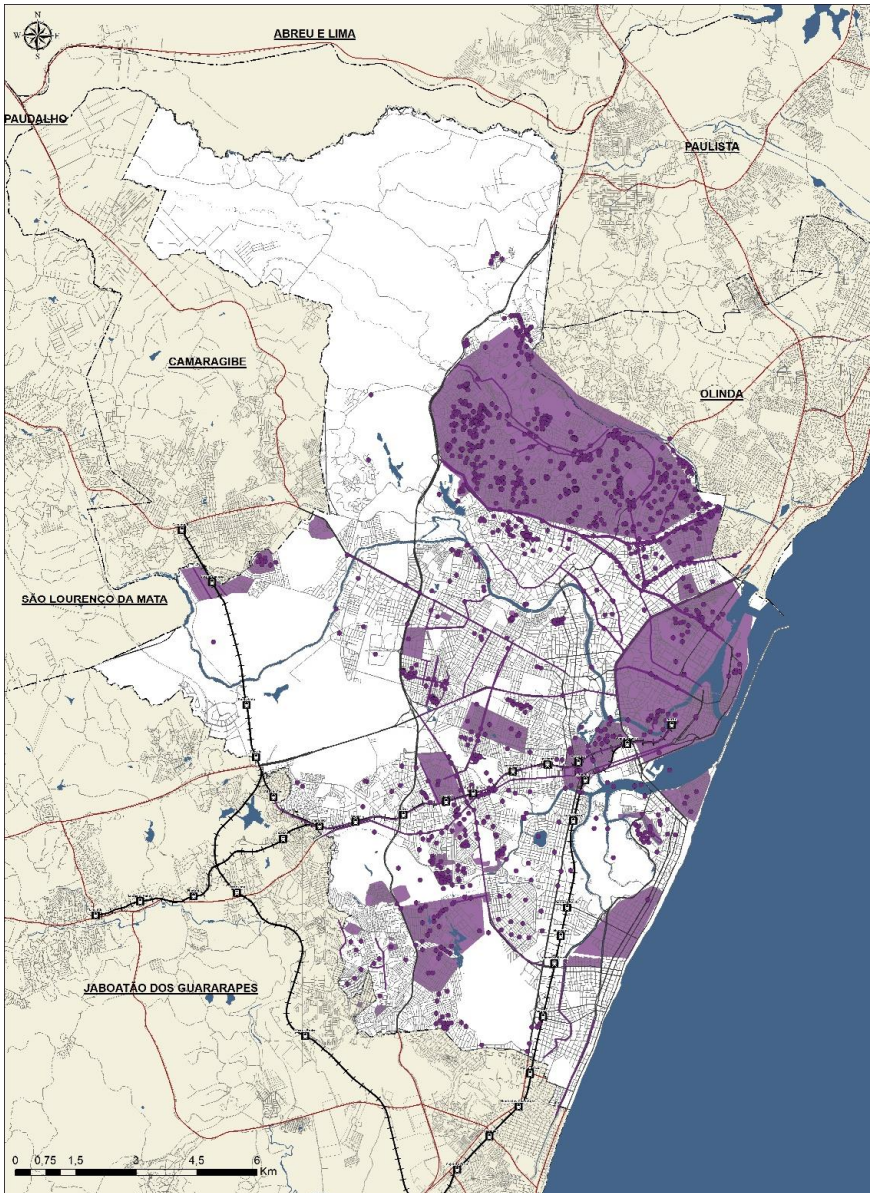

- **No total foram 1.789 questões apontadas pelos participantes nas escutas**

- **As contribuições se deram por meio de:**
  - **Pontos:** questões apontadas diretamente em alguma área da cidade
  - **Linhas:** questões apontadas em vias da cidade que demandam atenção especial (principalmente na temática de infraestrutura)
  - **Polígonos:** áreas da cidade que concentram questões sensíveis

- **Além das questões espacializadas, sugestões foram registradas como propostas para a revisão do Plano Diretor e serão incorporadas por meio de análise qualitativa**

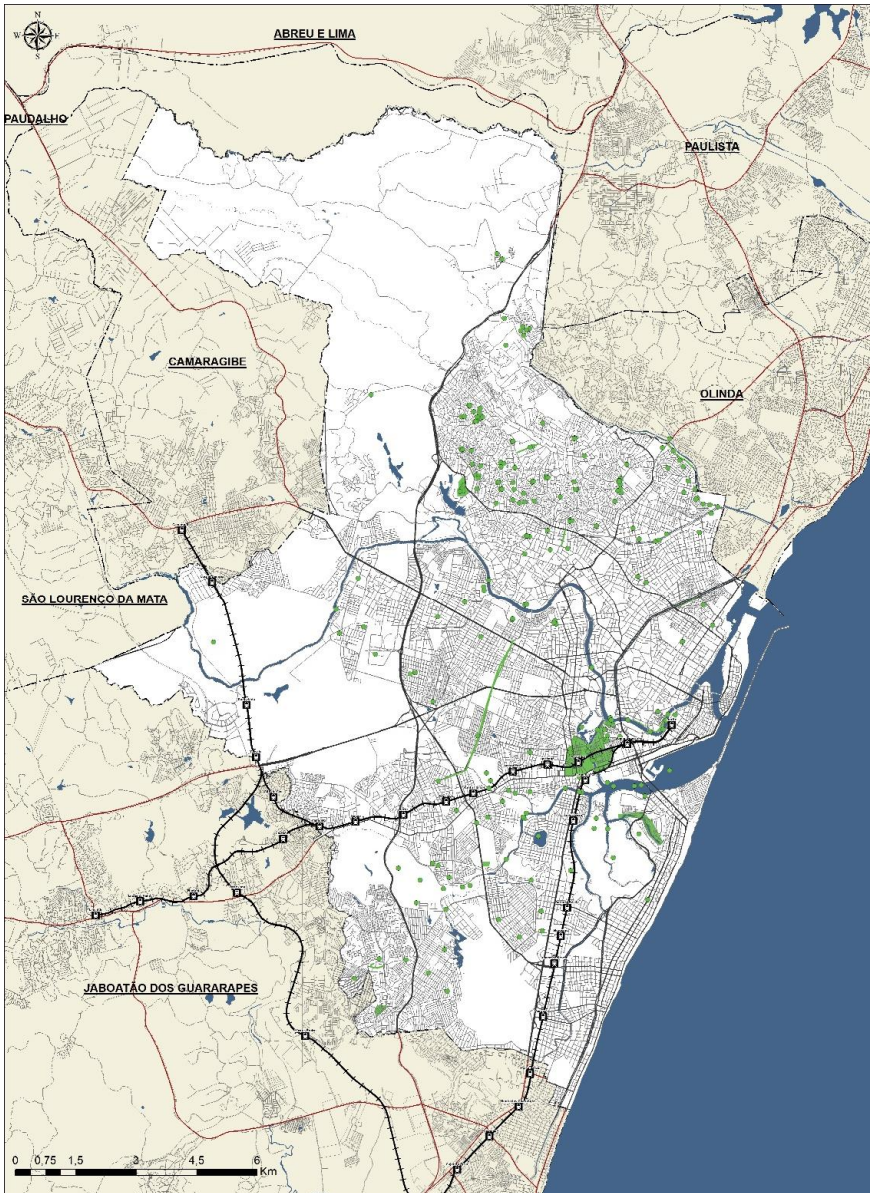

- **No total foram 256 questões apontadas pelos participantes na temática ambiental**

Leitura Comunitária - Consulta Territorial

Tema Ambiental

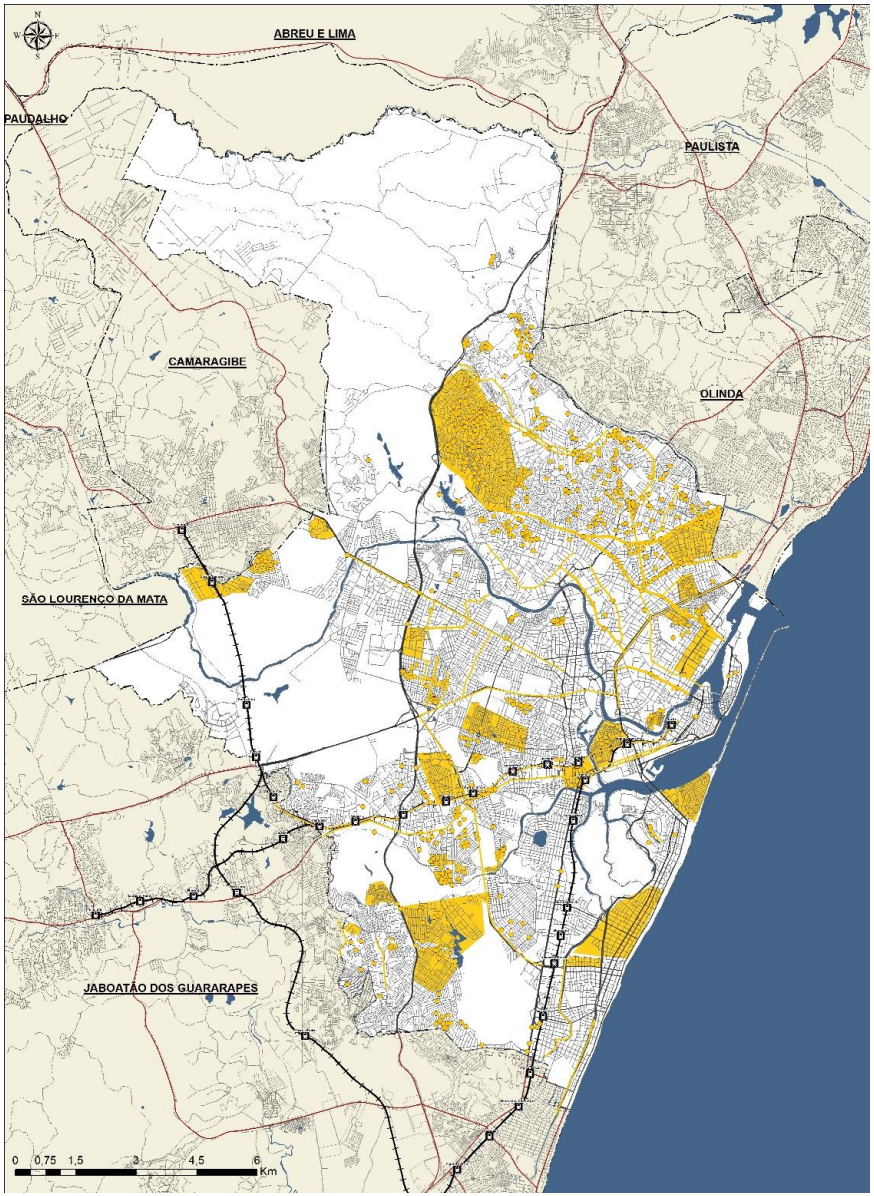

- **No total foram 937 questões apontadas pelos participantes na temática infraestrutura**

Leitura Comunitária - Consulta Territorial

Tema Infraestrutura

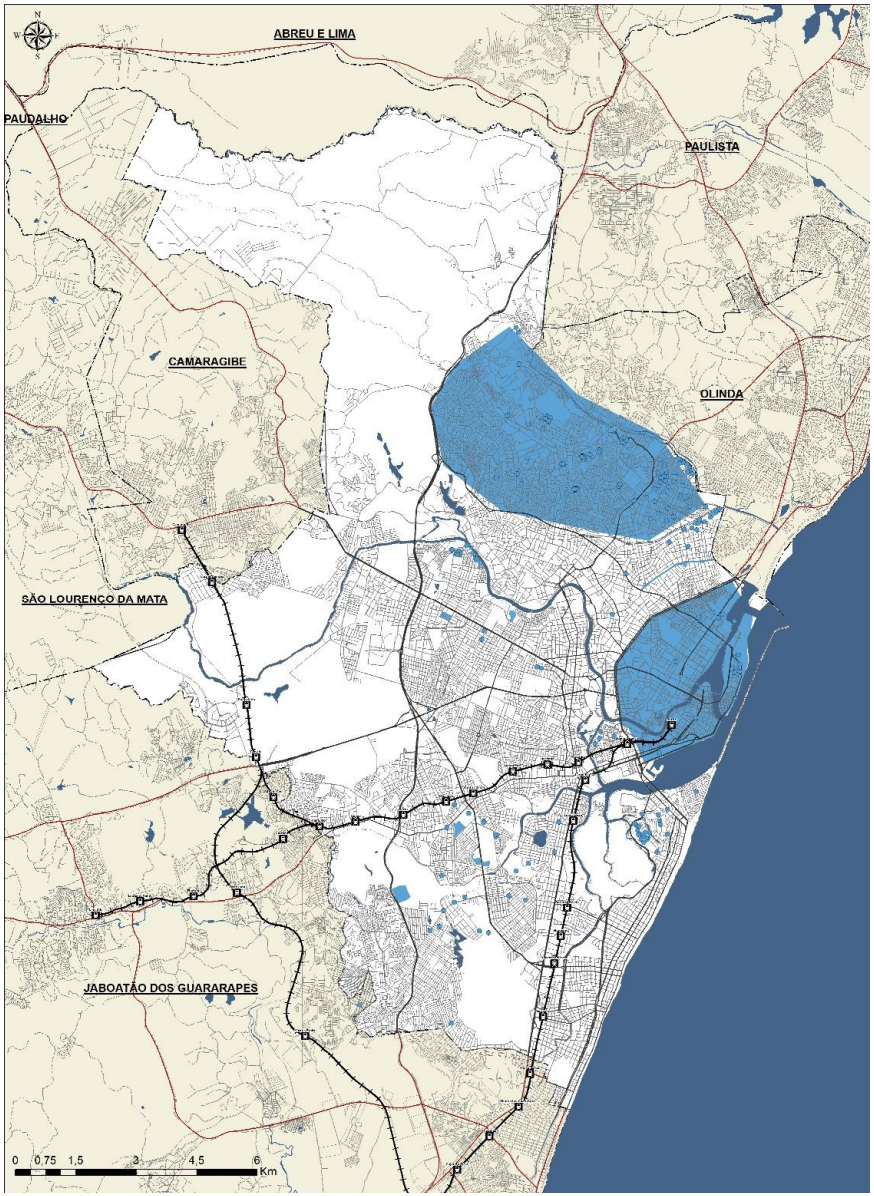

- **No total foram 596 questões apontadas pelos participantes na temática uso e ocupação do solo**

Leitura Comunitária - Consulta Territorial

Tema Uso e Ocupação do Solo

CONSULTA VIRTUAL

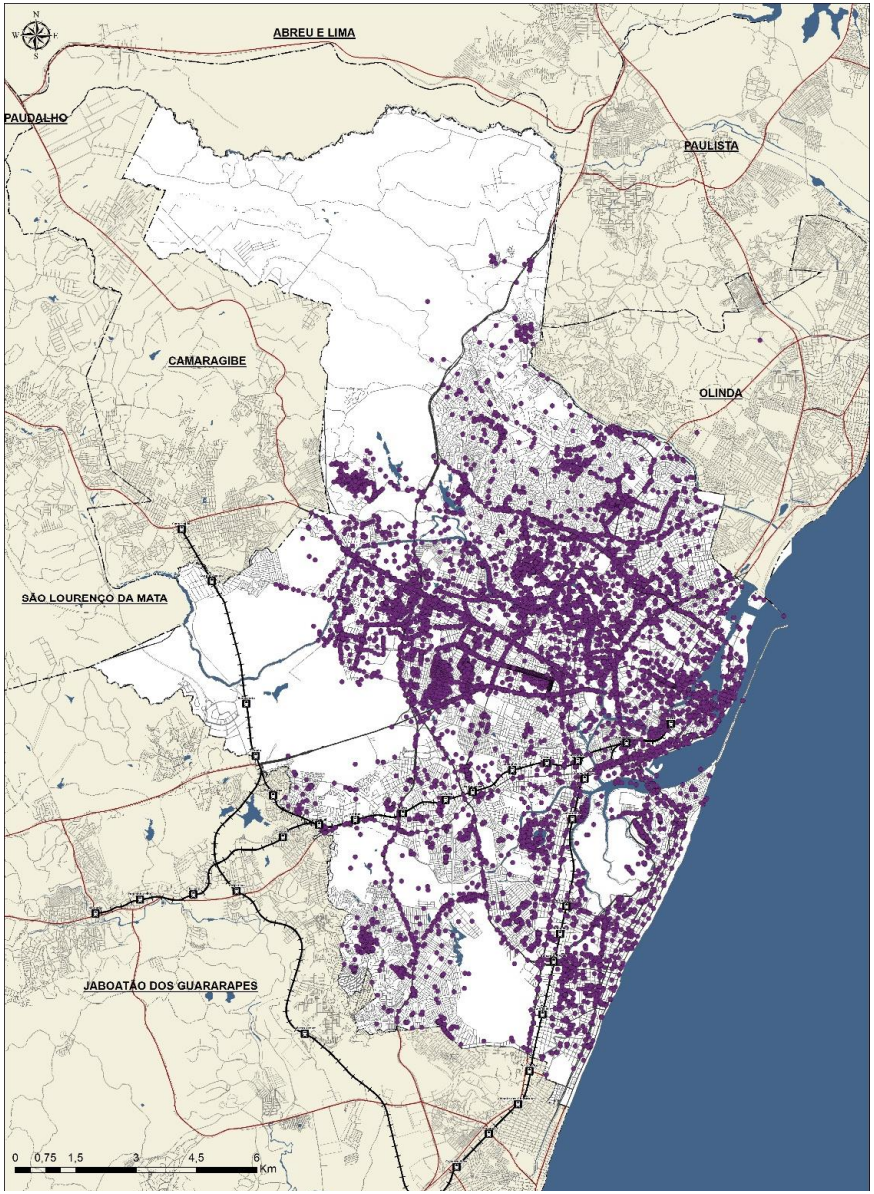

- **No total foram 10.812 contribuições apontadas no mapa colaborativo**

- **1.120 usuários cadastrados**

- **As contribuições se deram por meio de:**
  - **Pontos:** questões apontadas diretamente em alguma área da cidade

- **Do total:**
  - 5.614 contribuições sobre infraestrutura
  - 1.970 contribuições sobre uso e ocupação do solo
  - 2.775 contribuições sobre meio ambiente